



АДМИНИСТРАЦИЯ ГОРОДА ПЕРМИ
ДЕПАРТАМЕНТ ЗЕМЕЛЬНЫХ ОТНОШЕНИЙ

РЕШЕНИЕ

о размещении объектов № 1101-44-1024 от 17 АВГ 2020

г. Пермь, ул. Сибирская, 15

Департамент земельных отношений администрации города Перми в соответствии с пунктом 3 статьи 39.36 Земельного кодекса Российской Федерации, Положением о порядке и условиях размещения объектов на землях или земельных участках, находящихся в государственной или муниципальной собственности, на территории Пермского края без предоставления земельных участков и установления сервитутов, публичного сервитута, утвержденным постановлением Правительства Пермского края от 22.07.2015 № 478-п

разрешает ООО «Голд-Маркет» (ИНН 5906050948, ОГРН 1025901366204, место нахождения: 241520, Брянская область, Брянский район, с. Супонево, ул. Комсомольская, д 112А/2, помещение 11)

размещение объекта: линейные сооружения канализации (в том числе ливневой) и водоотведения, для размещения которых не требуется разрешения на строительство

способ размещения объекта: подземный

на землях: государственная собственность на которые не разграничена

на срок: до 07.08.2021

местоположение: Пермский край, г. Пермь, Свердловский район, ул. Куйбышева, в границах кадастрового квартала 59:01:4413644.

Территория, согласно схеме, расположена в зонах с особыми условиями использования территорий: приаэродромная территория аэродрома аэропорта Большое Савино.

ООО «Голд-Маркет» соблюдать правила охранных зон воздушного пространства, установленные постановлением Правительства Российской Федерации от 11.03.2010 № 138 «Об утверждении Федеральных правил использования воздушного пространства Российской Федерации».

ООО «Голд-Маркет» в соответствии с пунктом 7(2) Положения о порядке и условиях размещения объектов на землях или земельных участках, находящихся в государственной или муниципальной собственности, на территории Пермского края без предоставления земельных участков и установления сервитутов, публичного сервитута, утвержденного постановлением Правительства Пермского края от 22.07.2015 № 478-п, представить в департамент земельных отношений в течении 1 месяца с момента размещения объектов материалы контрольной геодезической съемки размещенных объектов на бумажном и электронном носителях на безвозмездной основе.

В соответствии со статьей 20¹ Закона Пермского края от 14.09.2011 № 805-ПК «О градостроительной деятельности в Пермском крае» ООО «Голд-Маркет»:

Не позднее, чем за 10 рабочих дней до начала строительства и реконструкции безвозмездно передать в департамент градостроительства и архитектуры администрации города Перми один экземпляр копий разделов проектной документации, предусмотренных пунктом 1 части 12 статьи 48 Градостроительного кодекса Российской Федерации.

В течение 10 рабочих дней после окончания работ по строительству, реконструкции безвозмездно передать в департамент градостроительства и архитектуры администрации города Перми схему, отображающую расположение объекта и сетей инженерно-технического обеспечения, подписанную ООО «Голд-Маркет», с приложением текстового и графического описания местоположения границ охранной и санитарно-защитной зоны, перечень координат характерных точек границ такой зоны.

Приложение: схема предполагаемых к использованию земель или части земельного участка с координатами поворотных точек границы земельного участка (на 2 л. в 1 экз.).

Начальник отдела предоставления
земельных участков по работе
с юридическими лицами



Н.М. Санникова

Схема предполагаемых к использованию земель или части земельного участка

Схема предполагаемых к использованию земель или части земельного участка

Объект: "Сеть канализации"

Местоположение: Российская Федерация, Пермский край, Городской Округ Пермский, г.Пермь, ул.Куйбышева

Площадь земель или части земельного участка, кв. м: 164 м2

Категория земель: Земли населенных пунктов

Вид разрешенного использования: для размещения сети канализации.

Условный номер земельного участка - ЗУ 1

Каталог координат участка, м

№ точки	X	Y
1	512 796,21	2 231 991,83
2	512 800,87	2 231 992,39
3	512 789,15	2 231 996,27
4	512 813,11	2 232 024,15
5	512 811,59	2 232 025,45
6	512 786,51	2 231 996,27
7	512 785,74	2 231 993,27
8	512 752,88	2 231 987,67
9	512 753,00	2 231 986,62
10	512 771,89	2 231 988,88
11	512 787,35	2 231 991,52
12	512 788,12	2 231 994,51

Описание границ смежных землепользователей:


от 1 точки до 2 точки - граница смежного землепользования с кадастровым номером 59:01:4413644:166


от 2 точки до 9 точки - граница в пределах квартала с кадастровым номером 59:01:4413644

от 9 точки до 10 точки - граница смежного землепользования с кадастровым номером 59:01:4413644:166

от 10 точки до 1 точки - граница в пределах квартала с кадастровым номером 59:01:4413644

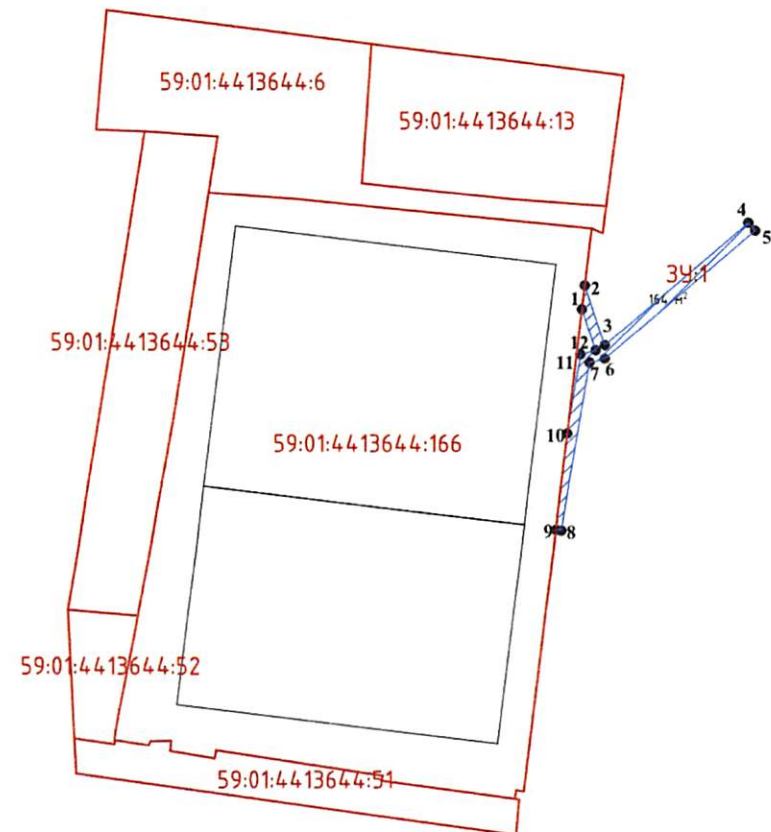
Условные обозначения:

 Граница запрашиваемого земельного участка

 Границы земельных участков

59:01:4413644:166 Кадастровый номер участка

Схема



Примечание:

1. Координаты участка в системе координат МСК-59

2. Масштаб чертежа 1:1000

Заявитель:

МП

(для юридических лиц и индивидуальных предпринимателей)



Берман Е.Э.

Верно

Схема предполагаемых к использованию земель или части земельного участка

Схема предполагаемых к использованию земель или части земельного участка

Объект: "Сеть канализации"

Местоположение: Российская Федерация, Пермский край, Городской Округ Пермский, г.Пермь, ул.Куйбышева

Площадь земель или части земельного участка, кв. м: 88 м2

Категория земель: Земли населенных пунктов

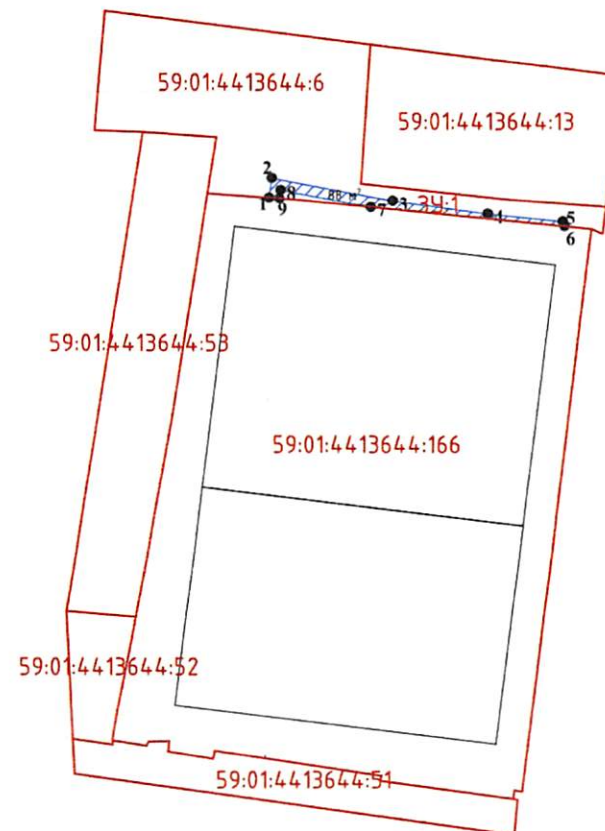
Вид разрешенного использования: для размещения сети канализации.

Схема

Условный номер земельного участка - ЗУ 1

Каталог координат участка, м

№ точки	X	Y
1	512 818,15	2 231 931,45
2	512 822,03	2 231 931,97
3	512 817,54	2 231 955,42
4	512 814,99	2 231 973,77
5	512 813,48	2 231 988,21
6	512 812,56	2 231 988,52
7	512 816,31	2 231 951,20
8	512 819,66	2 231 933,67
9	512 818,01	2 231 933,45



Описание границ смежных землепользователей:

от 1 точки до 6 точки - граница в пределах смежного землепользования с кадастровым номером 59:01:4413644:6

от 6 точки до 7 точки - граница смежного землепользования с кадастровым номером 59:01:4413644:166

от 7 точки до 9 точки - граница в пределах смежного землепользования с кадастровым номером 59:01:4413644:6

от 9 точки до 1 точки - граница смежного землепользования с кадастровым номером 59:01:4413644:166

Примечание:

1. Координаты участка в системе координат МСК-59

2. Масштаб чертежа 1:1000

Условные обозначения:

Граница запрашиваемого земельного участка

Границы земельных участков

59:01:4413644:166 Кадастровый номер участка

Заявитель:

МП

(для юридических лиц и индивидуальных предпринимателей)

Берман Е.Э.

(подпись, расшифровка подписи)

Верно

